

Widziały jezioro i wszystkie zwierzęta,
w nich duża mądrość od lat zaklęta.
Ze ścieżki głównej nigdzie nie zbaczaj,
przy asfalcie swój ślad w lewo odznaczaj.

Pod drogą Ilanka wolno wciąż przepływa,
dzięki niej wody w jeziorze przybywa.
Chodnikiem dojdiesz prosto do krzyżówki,
przez pasy i „warszawską” wyciągaj nóżki.

„Rycerska więź” miej przy ramieniu prawym
i pod górkę maszeruj krokiem żwawym.
Jak miniesz „rynek” dziś widziany już,
dalej prosto, chyba już nie czujesz nóg.

Jak miniesz kościół, to jeszcze dwa domy,
i za świerkami będziesz w końcu zadowolony.
Na drewnianym płocie wypatruj żółwika
i w trymiga do niego pomykaj.



Ostatnie zadanie masz do wykonania,
bierz się ostro do wielkiego rachowania.
Czterocyfrowy kod masz do wyliczenia,
więc do roboty, tylko bez marudzenia.

KOD: _ _ _ _

Zsumuj liczby zebrane dziś przez Ciebie,
odejmij czwórce i jesteś u siebie.
To pierwsze dwie cyfry kodu szukanego,
jak widzisz, to proste wyliczenia kolego.

Drugą liczbę zebraną pomnóż przez sześć,
odejmij jeden i skarbowi powiedz „cześć”.
Bo to dwie ostatnie cyfry tajemnego kodu,
otwieraj skrzynię, nie będzie zawodu.

Przybij pieczęć na karcie wyprawy,
w dowód ukończenia edukacyjnej zabawy.
A w okolicy są też inne ciekawe gry,
na które możesz wybrać się i Ty.



Miejsce na Skarb




www.kst-lgd.pl

www.questy.com.pl

Opiekun: Stowarzyszenie Kraina Szlaków Turystycznych - LGD
tel. 505 318 320, rodzinnyr@poczta.onet.pl

Tekst: Aleksandra Wilczyk, Małgorzata Wilczyk, Aleksander
Wdowiak, Joanna Mastowska, Anna Józwiak



„Europejski Fundusz Rolny na rzecz Rozwoju Obszarów Wiejskich: Europa inwestująca w obszary wiejskie”
Publikacja opracowana przez Stowarzyszenie Kraina Szlaków Turystycznych – Lokalna Grupa Działania jest
współfinansowana ze środków Unii Europejskiej w ramach: Programu Rozwoju Obszarów Wiejskich 2014-2020
Działania: „Wsparcie dla rozwoju lokalnego w ramach Inicjatywy LEADER”, Poddziałania 19.3 „Przygotowanie i realizacja
działań w zakresie współpracy z lokalną grupą działania”, Projekt współpracy pn. „Promocja Regionów poprzez Aktywną
Turystykę”. Instytucja Zarządzająca Programem Rozwoju Obszarów Wiejskich na lata 2014-2020 – Minister Rolnictwa i
Rozwoju Wsi

„Śladami żółwia błotnego w Torzymiu”

Gdzie to jest?

Torzym znajduje się w woj. lubuskim, w powiecie sulęcińskim. Położony jest nad rzeką Ilanką i jeziorem Ilno na terenie Stowarzyszenia Kraina Szlaków Turystycznych – Lokalna Grupa Działania. Dojechać tu można drogą krajową nr 92 łączącą Rzepin z Poznaniem, drogą wojewódzką nr 138 łączącą Sulęcín z Gubinem. Do Torzymia również dojedziemy autostradą A2. Wyprawę zaczynamy na ul. Plac Wolności znajdującej się blisko ul. Warszawskiej (DW138).

Tematyka:

Wyprawa zapozna Cię z bogatą przyrodą jeziora Ilno, zwanego przez tubylców jeziorem Torzymiskim. Jezioro to zaliczane jest do typu sandaczowego, kiedyś do linowo-sandaczowego. Główną atrakcją jest możliwość spotkania żółwia błotnego, dlatego zapraszamy do wyprawy.

Jak szukać skarbu?

Przygotuj się na rozwiązywanie zagadek, odkrywanie ukrytych wskazówek oraz wspaniałą przygodę z naturą. Weź ze sobą długopis, wygodne buty i uśmiech na twarzy. Podczas wyprawy szukaj cyfr, które pomogą ci dotrzeć do skarbu. Gdy już go znajdziesz, odbij go w miejscu na Skarb, na pamiętkę przejścia wyprawy.

Czas przejścia: 50 min.



START

W Torzymiu Cię serdecznie witamy,
do questowej zabawy zapraszamy.
Dzisiejsza zabawa z żółciem będzie związana
i najbliższa okolica zostanie Ci pokazana.

Bo żółw w pobliskim jeziorze mieszka,
taki z niego tajemniczy jest koleżka,
że wszyscy wiedzą, gdzie on na co dzień żyje,
ale mało kto widział na żywo, jak wyciąga szyje.

Nad jezioro Ilno Cię dziś poprowadzimy,
ale na początek, na Plac Wolności zaprosimy.
Na torzymskim „rynku”, przy okrągłym klombie,
tablica z gramami przyprowadzi Cię do mnie.

Jak już z nią się zapoznałeś, to ustaw się do niej
plecami,
omiń klomb z prawej strony, małymi krokami.
Za ławeczką z „drwalem” uliczka jest schowana,
i tam trasa questowa jest przygotowana.

W dół, po brukowej drodze czeka Cię spotkanie,
bądź dzielny i przygotuj się dobrze na nie.
Trasa szybkiego ruchu przetnie Ci wędrówkę,
lecz się nie martw, wkrótce dostaniesz do hasła
wskazówkę.

W lewo do światła i pasami przez ulicę główną,
w prawą stronę chodnikiem maszeruj równo.
Za pierwszym budynkiem wypatruj po lewej stronie
ścieżki, która ukosem wśród drzew daleko tonie.

Dalej wokół jeziora Cię ścieżka poprowadzi,
wśród drzew i ptaków stanowczo iść teraz radzi.
Ścieżka w chodnik się w końcu zamienia,
a teraz szukaj mostku wśród leśnego cienia.

Most nad Ilanką wskazówką będzie:
ile przęseł z lewej strony odgradza łabędzie? — 1
Grażel żółty, grzybień biały,
tu zobaczysz nie tylko szuwary.

Z chodnika za mostkiem gość nasz nie zbczy,
bo nowe buty szybciotko zamoczy.
A może jeszcze chwilkę zostanie,
to kaczkę, łabędzia i żółwia zastanie.

Niech zielony budynek Cię nie kusi,
trasa prosto prowadzić musi.
Gdy zejdziesz z chodnika brukowego,
kieruj się pod górkę, silny Kolego.

Na szczycie górki dwa dęby witają
i w lewą stronę grzecznie zapraszają.
Kostka do lasu znowu zaprowadzi,
spojrzeć na jezioro przecież nie zawadzi.

Gdy ujrzysz budynki, boisko w oddali,
tu bawią się Torzymianie, duzi i mali.
Idź dziarsko ścieżką, obchodząc boiska z lewej strony,
aż do szatni dojdiesz wielce strudzony.

Po lewej stronie, na skraju lasu ciemnego,
szukaj przy ścieżce dębu wielkiego.
Idź tą leśną dróżką przed siebie mój drogi,
uważaj, bo żaba może wyskoczyć spod nogi.

Trzymaj drogi, która wokół jeziora kieruje,
nad mały ciek się dalej ścieżka snuje.
Tu zaskrońca spotkać można,
lecz nie bój się, to sprawa niegroźna.

Jezioro Ilno jest rajem dla wędkarzy.
o wielkiej rybie każdy tutaj marzy.

Tu płotka, szczupak, karaś, sandacz pływa,
lecz z zasobów jeziora nic nie ubywa.

Powiem Ci o żółciu kilka ciekawych słów,
jego domem jest często wodny rów.
Jak maj i czerwiec zawita,
składa jaja samica pracowita.

W sierpniu i wrześniu żółwiątek czas,
by wyjść na świat, przywitać nas.
Gdy już dorosną, do kilograma ważą,
o zjedzeniu muchy czy ślimaka marzą.

Gdy zima wielkimi krokami nadchodzi,
żółw wie o tym, że w grupie rażniej się powodzi.
W stan hibernacji szybko zapada,
gdy zbierze się spora żółwi gromada.

Ich grzbiet ochrania pancerz twardy -
karapaks go zwą - nie złamałby go nawet człek hardy.
Po kolorze pancerza gatunek żółwia jest określany,
tu w jeziorze żółw błotny jest obserwowany.

Leśna ścieżka na plażę przy jeziorze przywiedzie Cię,
na której w ciepłe dni ludzie opalają się.
Tu też jest pomost i miejsce do kąpania,
dobre też miejsce do wędkowania.

Rozejrzyj się wkoło, znajdź niewielki budynek,
z nim związany będzie kolejny frasunek.
Ile okien na pierwszym piętrze się znajduje?
Ta liczba w kratce obok łąduje.

Dalej wzdłuż jeziora ścieżka znowu prowadzi,
popatrzeć na buki teraz nie zawadzi.
Majestatyczne drzewa są ozdobą lasów,
przez lata dotrwały do naszych czasów.